



PLU

Plan Local d'Urbanisme Commune de Férel

Modification simplifiée Dossier d'approbation

7 - Annexes 7.1.1 - Plan Servitudes d'utilité publique

Vu pour être annexé à la
délibération du 16 avril 2024,
Le Maire,
Nicolas Rivalan

	Prescription	Arrêt	Approbation
Révision du PLU	02 février 2015	15 avril 2019	08 juillet 2020
Mise à jour des annexes du PLU			28 octobre 2021
Modification simplifiée n°1	03 octobre 2023	/	16 avril 2023

DEPARTEMENT DU MORBIHAN

Commune de

FEREL

PLAN LOCAL D'URBANISME

DOSSIER D'APPROBATION

Pièce n°7.1.1

PLAN DES SERVITUDES

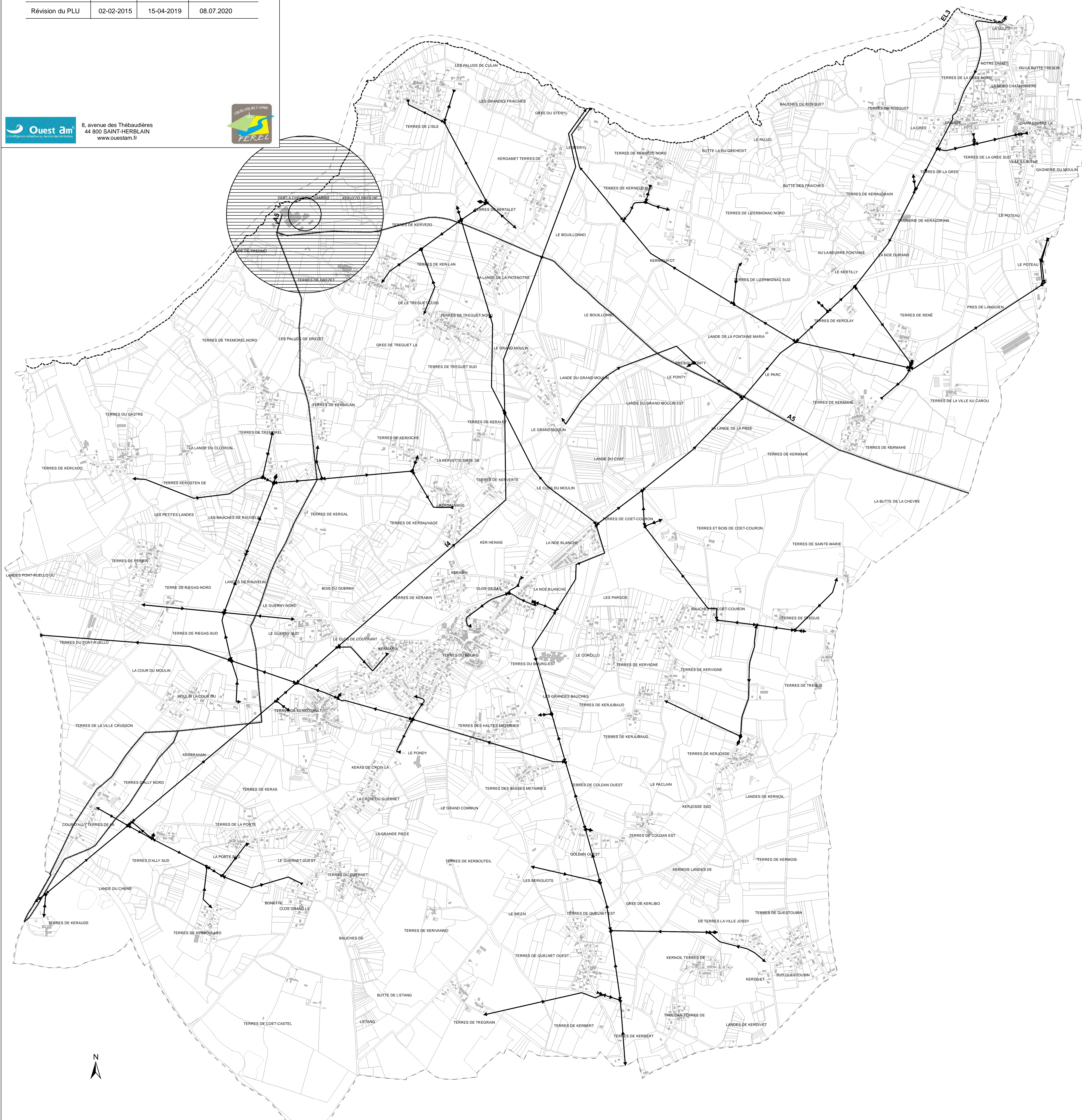
échelle 1/8 000

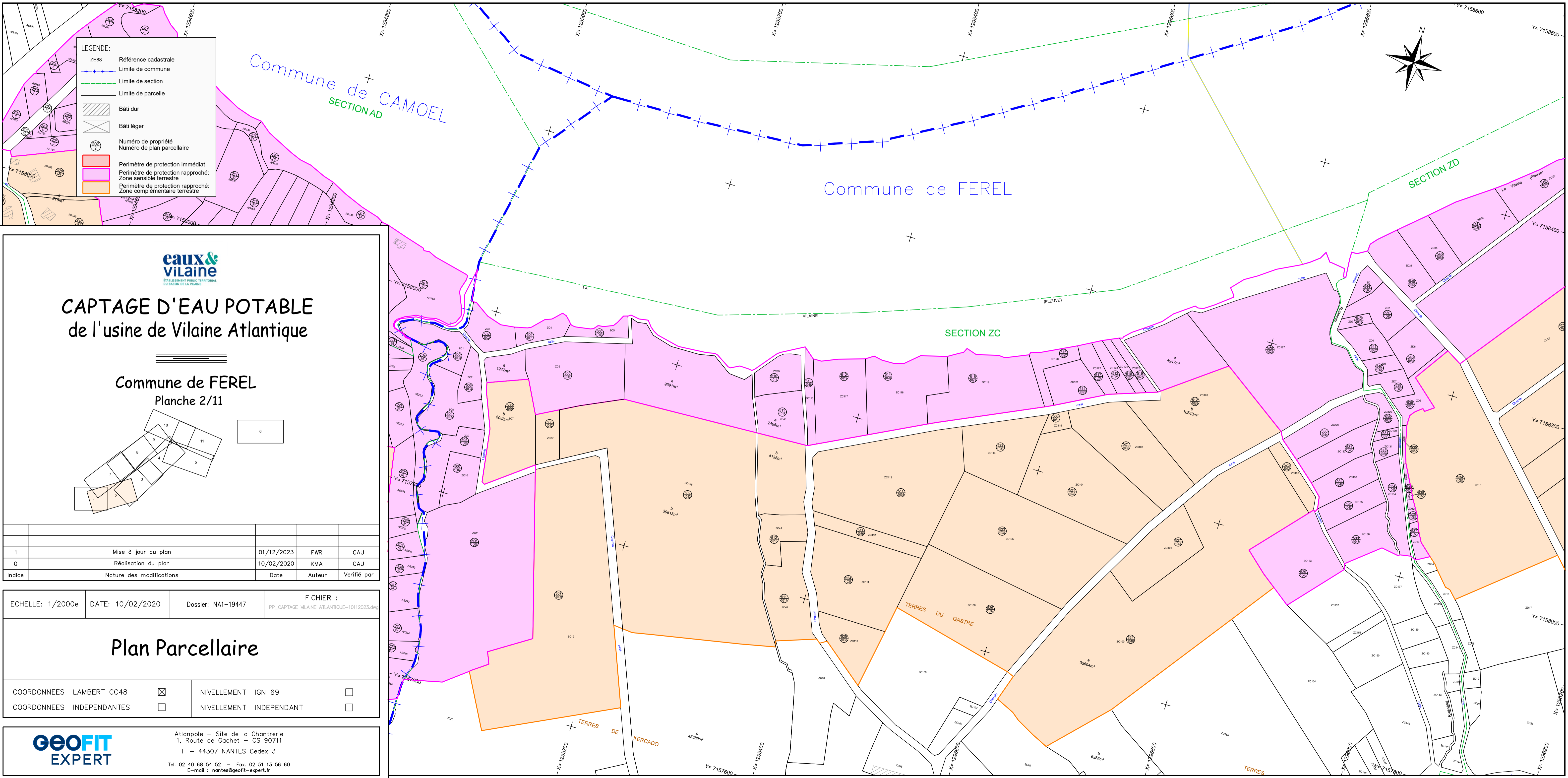
Révision du PLU	Prescription	Arrêt	Approbation
	02-02-2015	15-04-2019	08.07.2020

Légende

- A5 - Servitude relative aux canalisations de transport d'eau potable
- EL3 - Servitude de halage et de marche-pied, rives de la Vilaine
- I4 - Servitude relative à l'établissement de canalisations électriques
- AS1 - Servitude relative à la protection des eaux potables
- Ensemble de la commune
- T7 - Servitude relative à l'extérieur des zones de dégagement

Ouest am
8, avenue des Thébaudières
44 800 SAINT-HERBLAIN
www.ouestam.fr





LEGENDE:

- ZE88 Référence cadastrale
- Limite de commune
- Limite de section
- Limite de parcelle
- ▨ Bâti dur
- ▩ Bâti léger
- ⊙ Numéro de propriété
- ⊠ Numéro de plan parcellaire
- Perimètre de protection immédiat
- Perimètre de protection rapproché: Zone sensible terrestre
- Perimètre de protection rapproché: Zone complémentaire terrestre

eaux & vilaine
ÉTABLISSEMENT PUBLIC TERRITORIAL
DU BASSIN DE LA VILAINE

CAPTAGE D'EAU POTABLE de l'usine de Vilaine Atlantique

Commune de FEREL
Planche 2/11

1	Mise à jour du plan	01/12/2023	FWR	CAU
0	Réalisation du plan	10/02/2020	KMA	CAU
Indice	Nature des modifications	Date	Auteur	Verifié par

ECHELLE: 1/2000e	DATE: 10/02/2020	Dossier: NA1-19447	FICHER : PP_CAPTAGE_VILAINE_ATLANTIQUE-10112023.dwg
------------------	------------------	--------------------	--

Plan Parcellaire

COORDONNEES LAMBERT CC48	<input checked="" type="checkbox"/>	NIVELLEMENT IGN 69	<input type="checkbox"/>
COORDONNEES INDEPENDANTES	<input type="checkbox"/>	NIVELLEMENT INDEPENDANT	<input type="checkbox"/>


GEOFIT EXPERT

Atlantpole – Site de la Chantrerie
1, Route de Gachet – CS 90711
F – 44307 NANTES Cedex 3

Tel. 02 40 68 54 52 – Fax. 02 51 13 56 60
E-mail : nantes@geofit-expert.fr

LEGENDE:

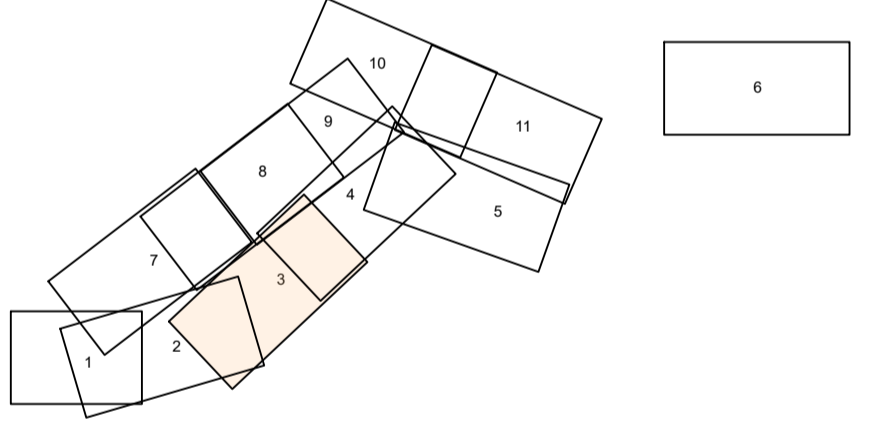
- ZE88 Référence cadastrale
- Limite de commune
- Limite de section
- Limite de parcelle
- ▨ Bâti dur
- ▩ Bâti léger
- ⊙ Numéro de propriété
⊙ Numéro de plan parcellaire
- Perimètre de protection immédiat
- Perimètre de protection rapproché: Zone sensible terrestre
- Perimètre de protection rapproché: Zone complémentaire terrestre



eaux & vilaine
 ÉTABLISSEMENT PUBLIC TERRITORIAL
 DU BASSIN DE LA VILAINE

CAPTAGE D'EAU POTABLE de l'usine de Vilaine Atlantique

Commune de FEREL
 Planche 3/11



1	Mise à jour du plan	01/12/2023	FWR	CAU
0	Réalisation du plan	10/02/2020	KMA	CAU
Indice	Nature des modifications	Date	Auteur	Verifié par

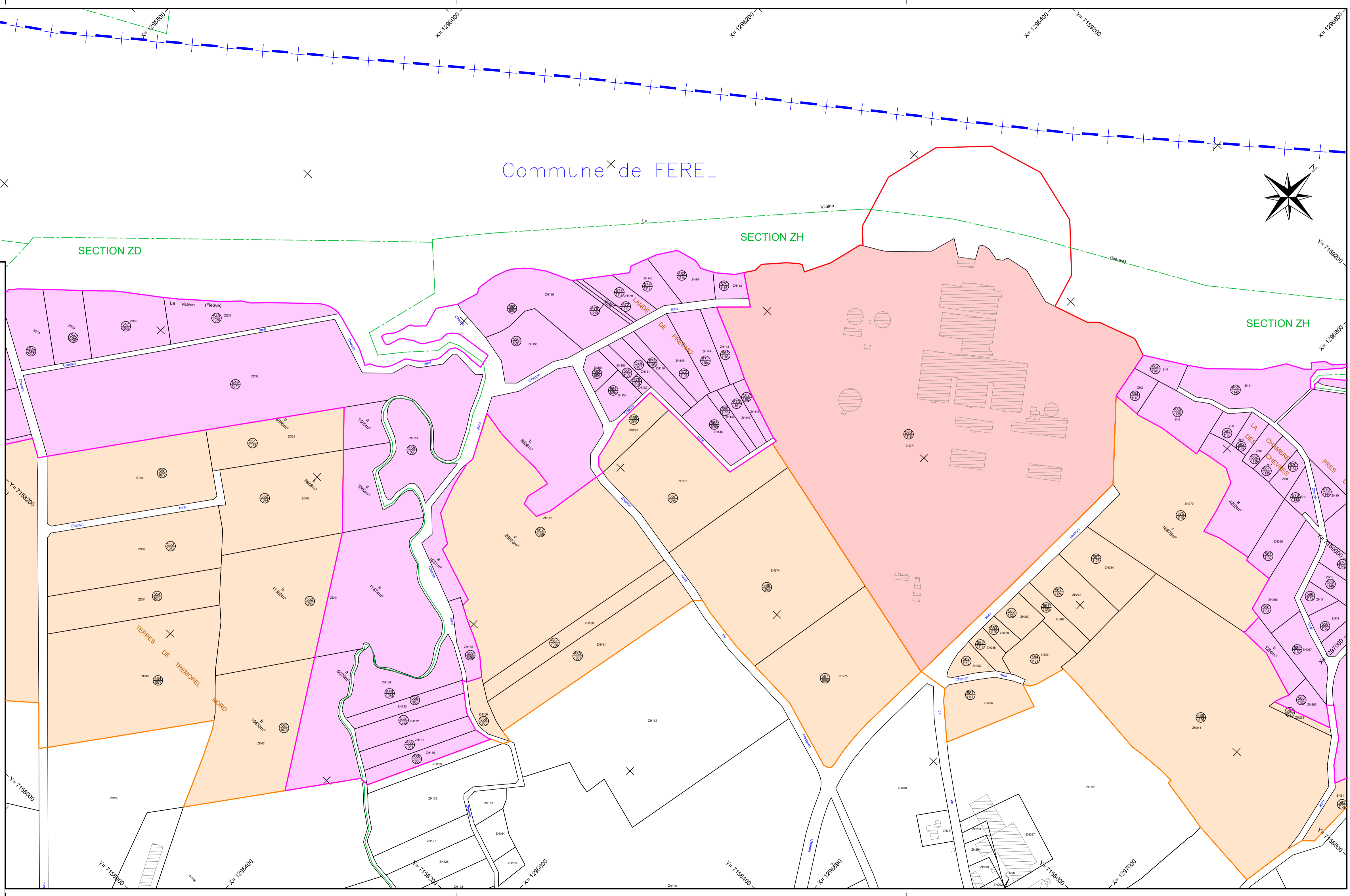
ECHELLE: 1/2000e	DATE: 10/02/2020	Dossier: NA1-19447	FICHER : PP_CAPTAGE_VILAINE_ATLANTIQUE-10112023.dwg
------------------	------------------	--------------------	--

Plan Parcellaire

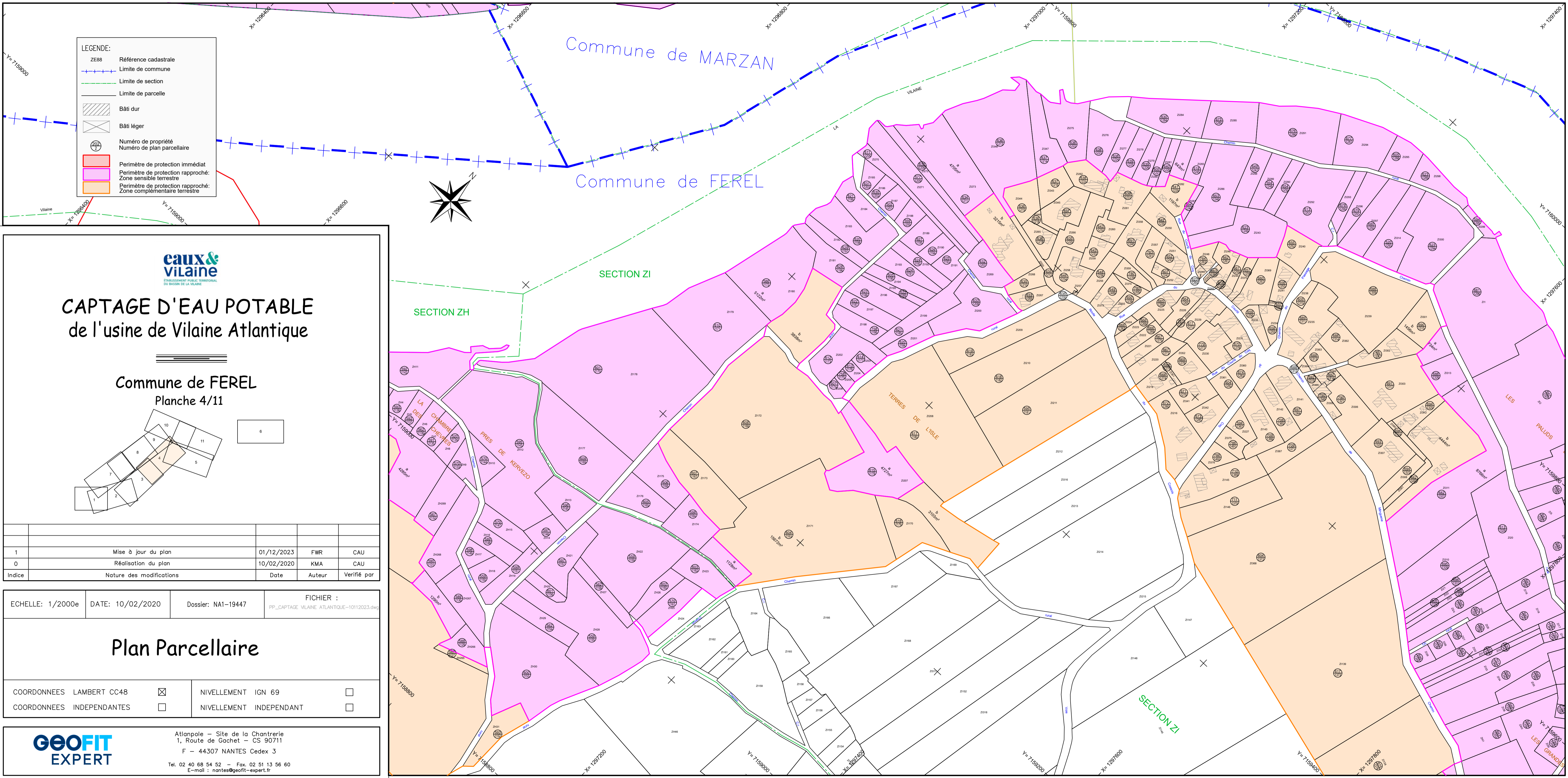
COORDONNEES LAMBERT CC48	<input checked="" type="checkbox"/>	NIVELLEMENT IGN 69	<input type="checkbox"/>
COORDONNEES INDEPENDANTES	<input type="checkbox"/>	NIVELLEMENT INDEPENDANT	<input type="checkbox"/>

GEOFIT EXPERT

Atlantpole - Site de la Chantrerie
 1, Route de Gachet - CS 90711
 F - 44307 NANTES Cedex 3
 Tel. 02 40 68 54 52 - Fax. 02 51 13 56 60
 E-mail : nantes@geofit-expert.fr



- LEGENDE:**
- ZE88 Référence cadastrale
 - Limite de commune
 - Limite de section
 - Limite de parcelle
 - ▨ Bâti dur
 - ▩ Bâti léger
 - ⊙ Numéro de propriété
⊗ Numéro de plan parcellaire
 - Perimètre de protection immédiat
 - Perimètre de protection rapproché:
Zone sensible terrestre
 - Perimètre de protection rapproché:
Zone complémentaire terrestre



eaux & vilaine
ETABLISSEMENT PUBLIC TERRITORIAL
DU BASSIN DE LA VILAINE

CAPTAGE D'EAU POTABLE de l'usine de Vilaine Atlantique

Commune de FEREL
Planche 4/11

1	Mise à jour du plan	01/12/2023	FWR	CAU
0	Réalisation du plan	10/02/2020	KMA	CAU
Indice	Nature des modifications	Date	Auteur	Verifié par

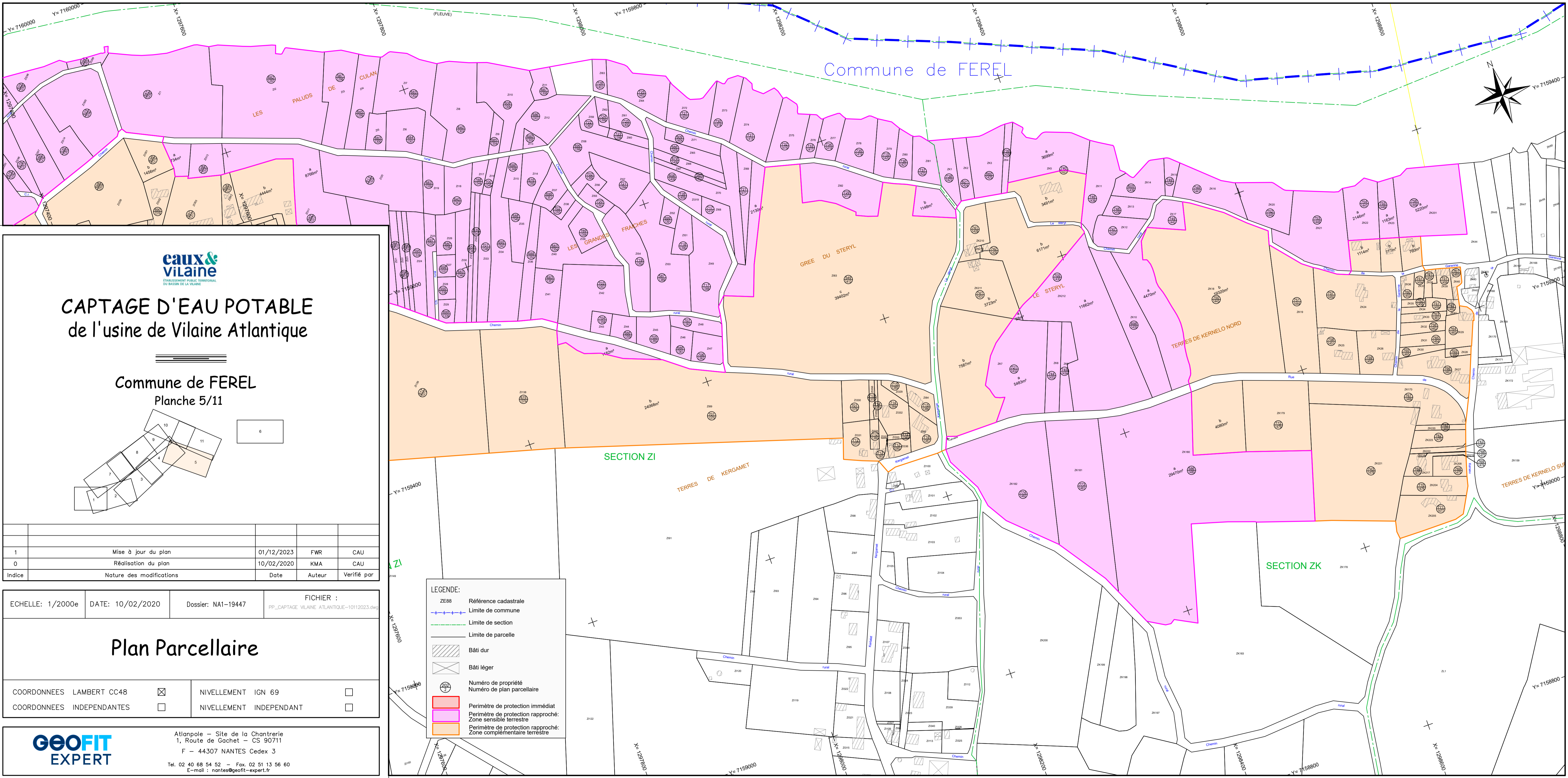
ECHELLE: 1/2000e DATE: 10/02/2020 Dossier: NA1-19447 FICHER : PP_CAPTAGE_VILAINE_ATLANTIQUE-10112023.dwg

Plan Parcellaire

COORDONNEES LAMBERT CC48 <input checked="" type="checkbox"/>	NIVELLEMENT IGN 69 <input type="checkbox"/>
COORDONNEES INDEPENDANTES <input type="checkbox"/>	NIVELLEMENT INDEPENDANT <input type="checkbox"/>

GEOFIT EXPERT

Atlanpole – Site de la Chantrerie
1, Route de Gachet – CS 90711
F – 44307 NANTES Cedex 3
Tel. 02 40 68 54 52 – Fax. 02 51 13 56 60
E-mail : nantes@geofit-expert.fr



eaux & vilaine
ÉTABLISSEMENT PUBLIC TERRITORIAL
DU BASSIN DE LA VILAINE

CAPTAGE D'EAU POTABLE de l'usine de Vilaine Atlantique

Commune de FEREL
Planche 5/11

1	Mise à jour du plan	01/12/2023	FWR	CAU
0	Réalisation du plan	10/02/2020	KMA	CAU
Indice	Nature des modifications	Date	Auteur	Verifié par

ECHELLE: 1/2000e DATE: 10/02/2020 Dossier: NA1-19447 FICHER : PP_CAPTAGE_VILAINE_ATLANTIQUE-10112023.dwg

Plan Parcellaire

COORDONNEES LAMBERT CC48	<input checked="" type="checkbox"/>	NIVELLEMENT IGN 69	<input type="checkbox"/>
COORDONNEES INDEPENDANTES	<input type="checkbox"/>	NIVELLEMENT INDEPENDANT	<input type="checkbox"/>

Atlanpole – Site de la Chantrerie
1, Route de Gachet – CS 90711
F – 44307 NANTES Cedex 3
Tel. 02 40 68 54 52 – Fax. 02 51 13 56 60
E-mail : nantes@geofit-expert.fr

GEOFIT EXPERT

LEGENDE:


- ZE88 Référence cadastrale
- +—+—+— Limite de commune
- Limite de section
- Limite de parcelle
- Bâti dur
- Bâti léger
- Numéro de propriété
- Numéro de plan parcellaire
- Périmètre de protection immédiat
- Périmètre de protection rapproché: Zone sensible terrestre
- Périmètre de protection rapproché: Zone complémentaire terrestre

LEGENDE:

ZE88	Référence cadastrale
	Limite de commune
	Limite de section
	Limite de parcelle
	Bâti dur
	Bâti léger
	Numéro de propriété
	Numéro de plan parcellaire
	Perimètre de protection immédiat
	Perimètre de protection rapproché: Zone sensible terrestre
	Perimètre de protection rapproché: Zone complémentaire terrestre

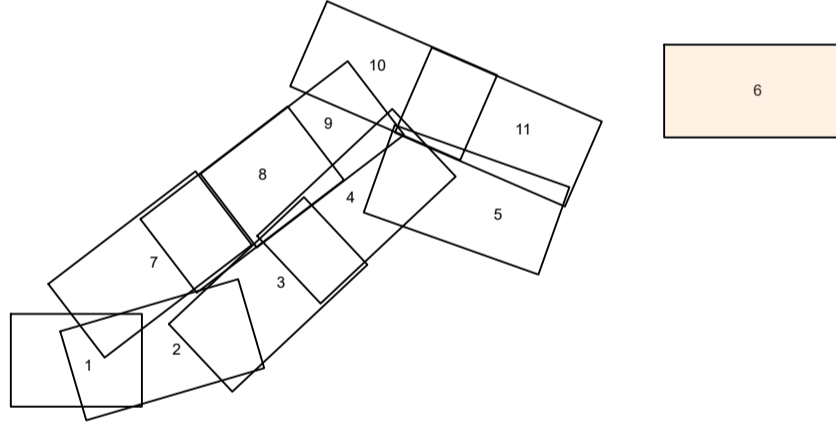
Y= 7160600

X= 1300000



CAPTAGE D'EAU POTABLE de l'usine de Vilaine Atlantique

Commune de FEREL - LA ROCHE BERNARD
Planche 6/11




1	Mise à jour du plan	01/12/2023	FWR	CAU
0	Réalisation du plan	10/02/2020	KMA	CAU
Indice	Nature des modifications	Date	Auteur	Verifié par

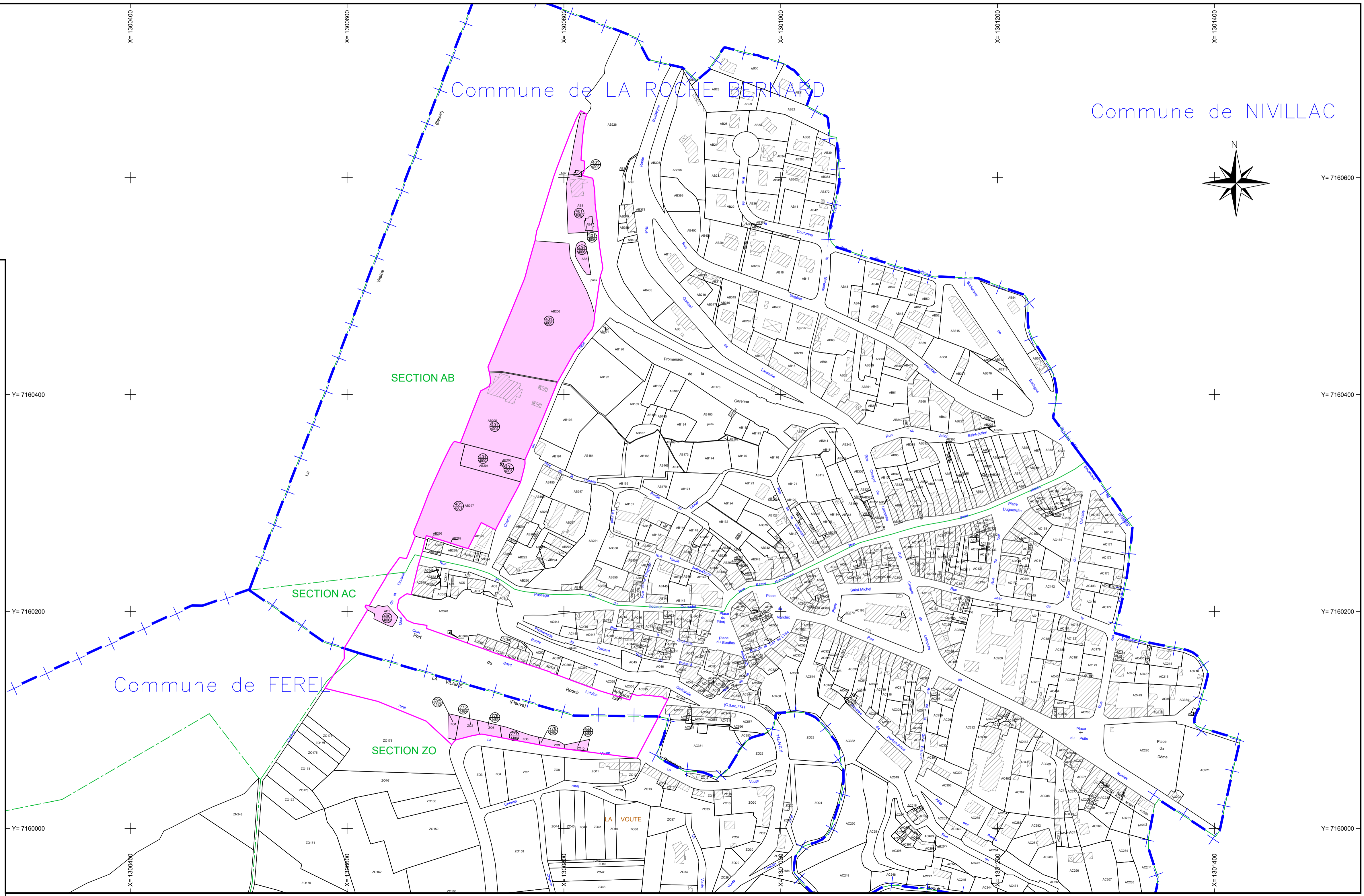
ECHELLE: 1/2000e	DATE: 10/02/2020	Dossier: NA1-19447	FICHER : PP_CAPTAGE_VILAINE_ATLANTIQUE-10112023.dwg
------------------	------------------	--------------------	--

Plan Parcellaire

COORDONNEES LAMBERT CC48	<input checked="" type="checkbox"/>	NIVELLEMENT IGN 69	<input type="checkbox"/>
COORDONNEES INDEPENDANTES	<input type="checkbox"/>	NIVELLEMENT INDEPENDANT	<input type="checkbox"/>



Atlanpole - Site de la Chantrerie
1, Route de Gachet - CS 90711
F - 44307 NANTES Cedex 3
Tel. 02 40 68 54 52 - Fax. 02 51 13 56 60
E-mail : nantes@geofit-expert.fr



Y= 7160600

X= 1301400

Y= 7160400

X= 1301200

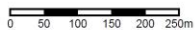
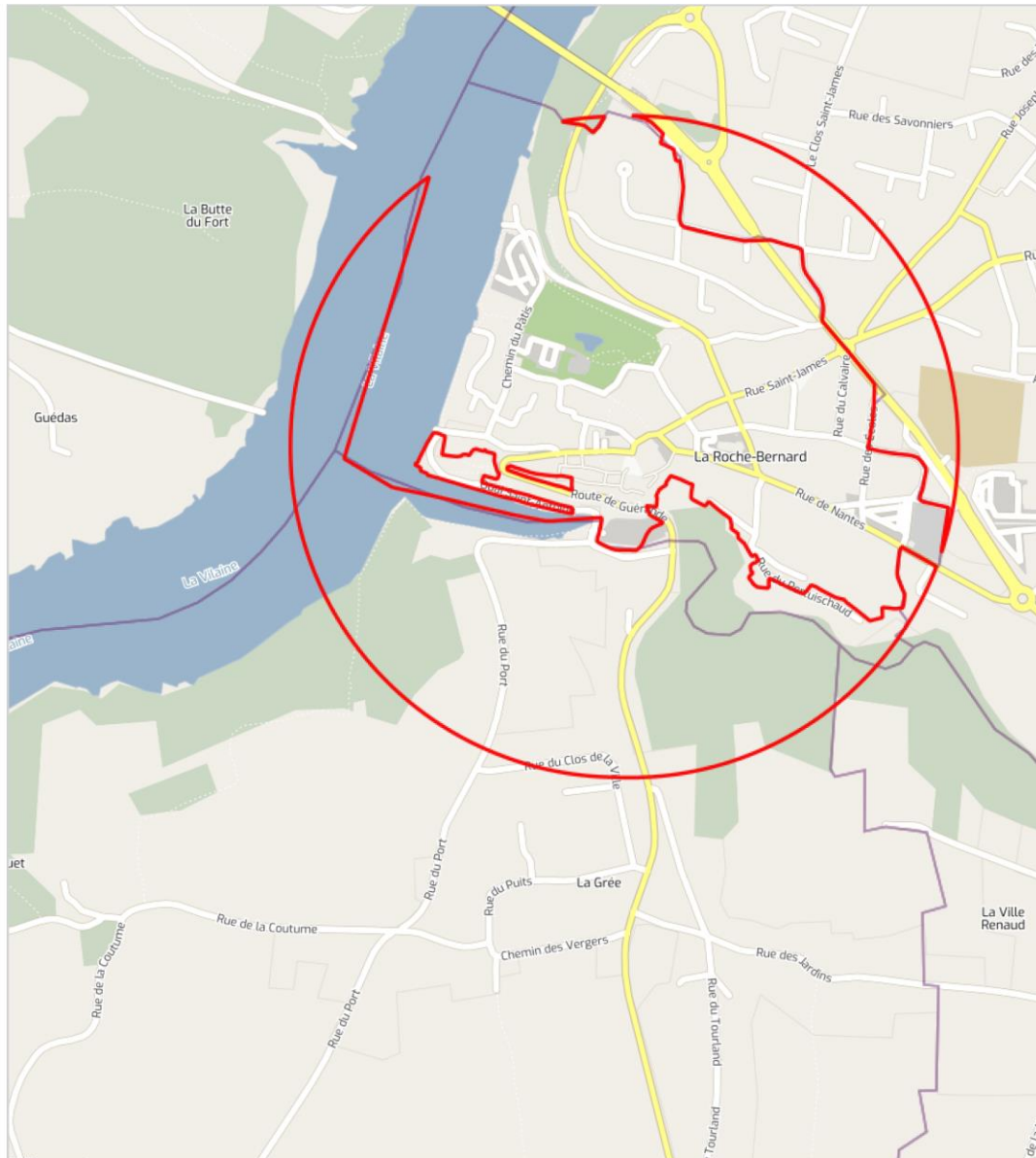
Y= 7160200

X= 1301000

Y= 7160000

X= 1300800

Servitude AC1



Échelle : 1:8 531



Source : DRAC Bretagne

Projection : Web Spherical Mercator

Date : 06/10/2023

