





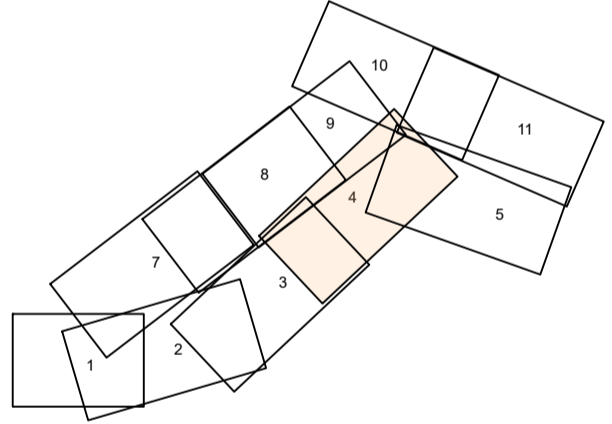


- LEGENDE:**
- ZE88 Référence cadastrale
  - Limite de commune
  - Limite de section
  - Limite de parcelle
  -  Bâti dur
  -  Bâti léger
  -  Numéro de propriété  
Numéro de plan parcellaire
  -  Périmètre de protection immédiat
  -  Périmètre de protection rapproché:  
Zone sensible terrestre
  -  Périmètre de protection rapproché:  
Zone complémentaire terrestre



# CAPTAGE D'EAU POTABLE de l'usine de Vilaine Atlantique

Commune de FEREL  
Planche 4/11



1	Mise à jour du plan	01/12/2023	FWR	CAU
0	Réalisation du plan	10/02/2020	KMA	CAU
Indice	Nature des modifications	Date	Auteur	Verifié par

ECHELLE: 1/2000e	DATE: 10/02/2020	Dossier: NA1-19447	FICHER : PP_CAPTAGE_VILAINE_ATLANTIQUE-10112023.dwg
------------------	------------------	--------------------	--

## Plan Parcellaire

COORDONNEES LAMBERT CC48	<input checked="" type="checkbox"/>	NIVELLEMENT IGN 69	<input type="checkbox"/>
COORDONNEES INDEPENDANTES	<input type="checkbox"/>	NIVELLEMENT INDEPENDANT	<input type="checkbox"/>



Atlanpole – Site de la Chantrerie  
1, Route de Gachet – CS 90711  
F – 44307 NANTES Cedex 3  
Tel. 02 40 68 54 52 – Fax. 02 51 13 56 60  
E-mail : nantes@geofit-expert.fr

